

Содержание:

- Адрес
- Ссылка на карту Google
- Как пройти от метро «Ломоносовский проспект»
- Как пройти от метро «Университет»
- Как проехать

Фотография здания Научного парка МГУ имени М.В. Ломоносова

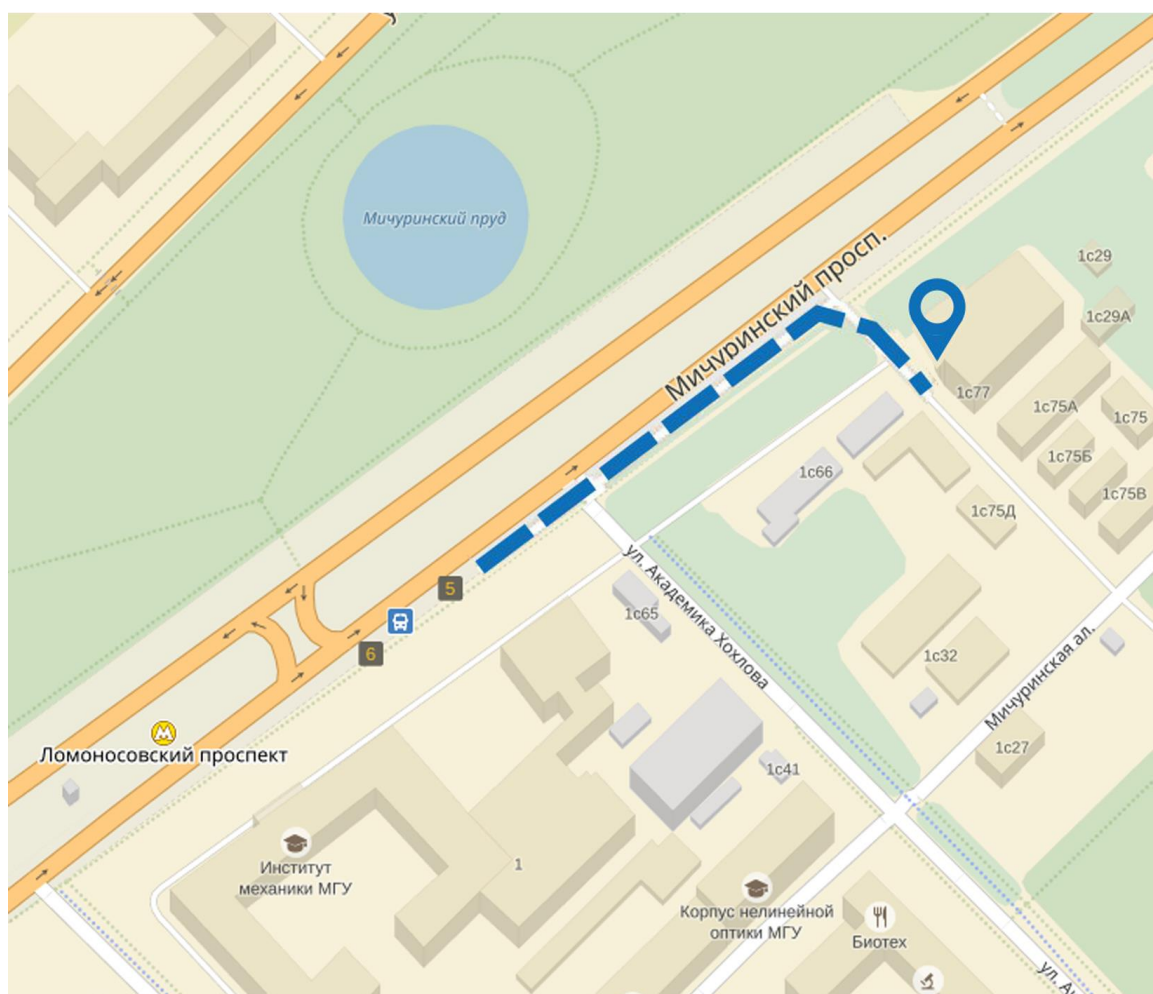


Адрес: ул. Ленинские горы, дом 1, строение 77.

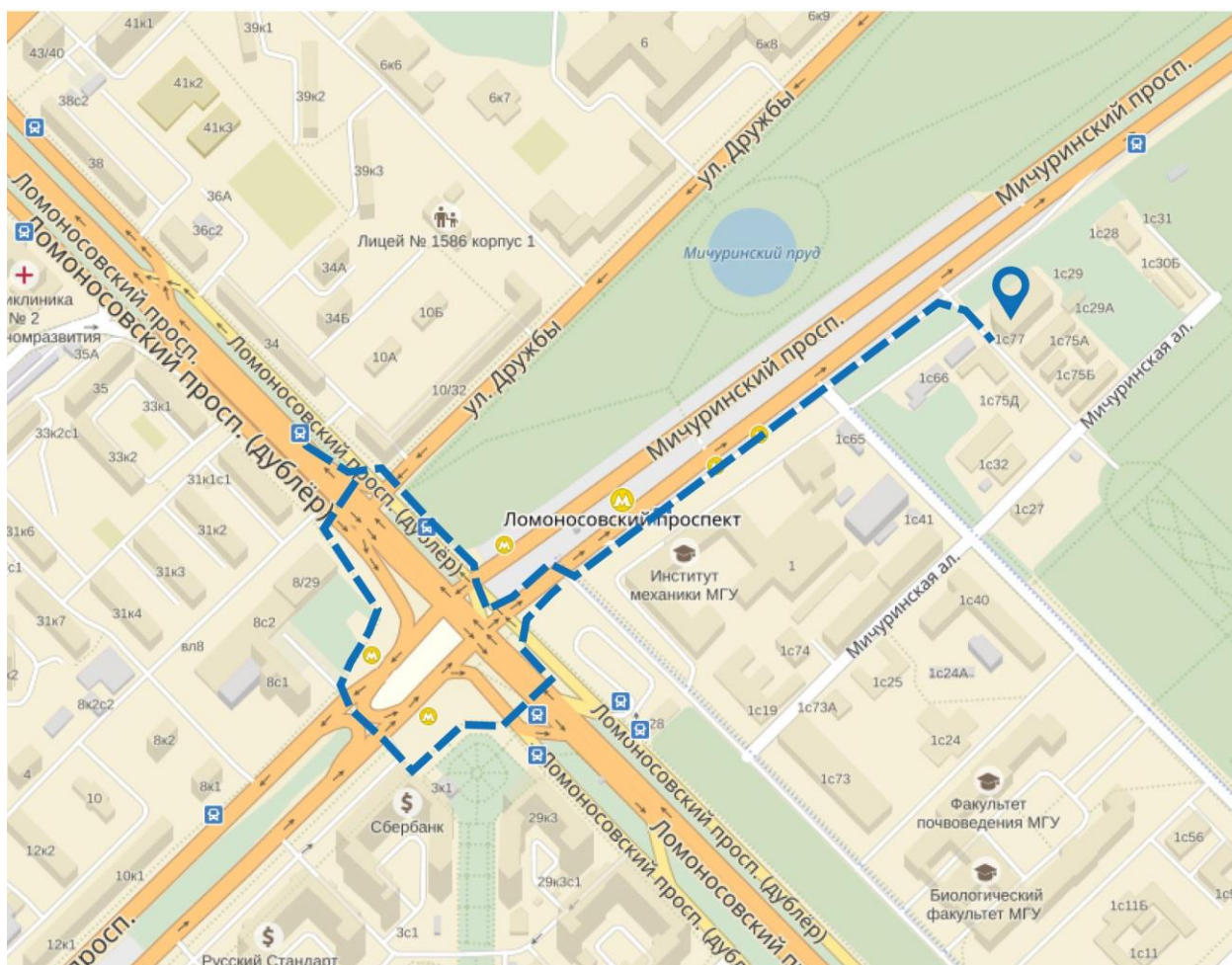
[Ссылка на карту Google](#)

## Как пройти:

От станции метро **Ломоносовский проспект**: выйти из последнего вагона из центра к улице Академика Хохлова, пройти прямо 300 метров (4 минуты), свернуть направо, на территорию Научного парка, пройти в главный вход.

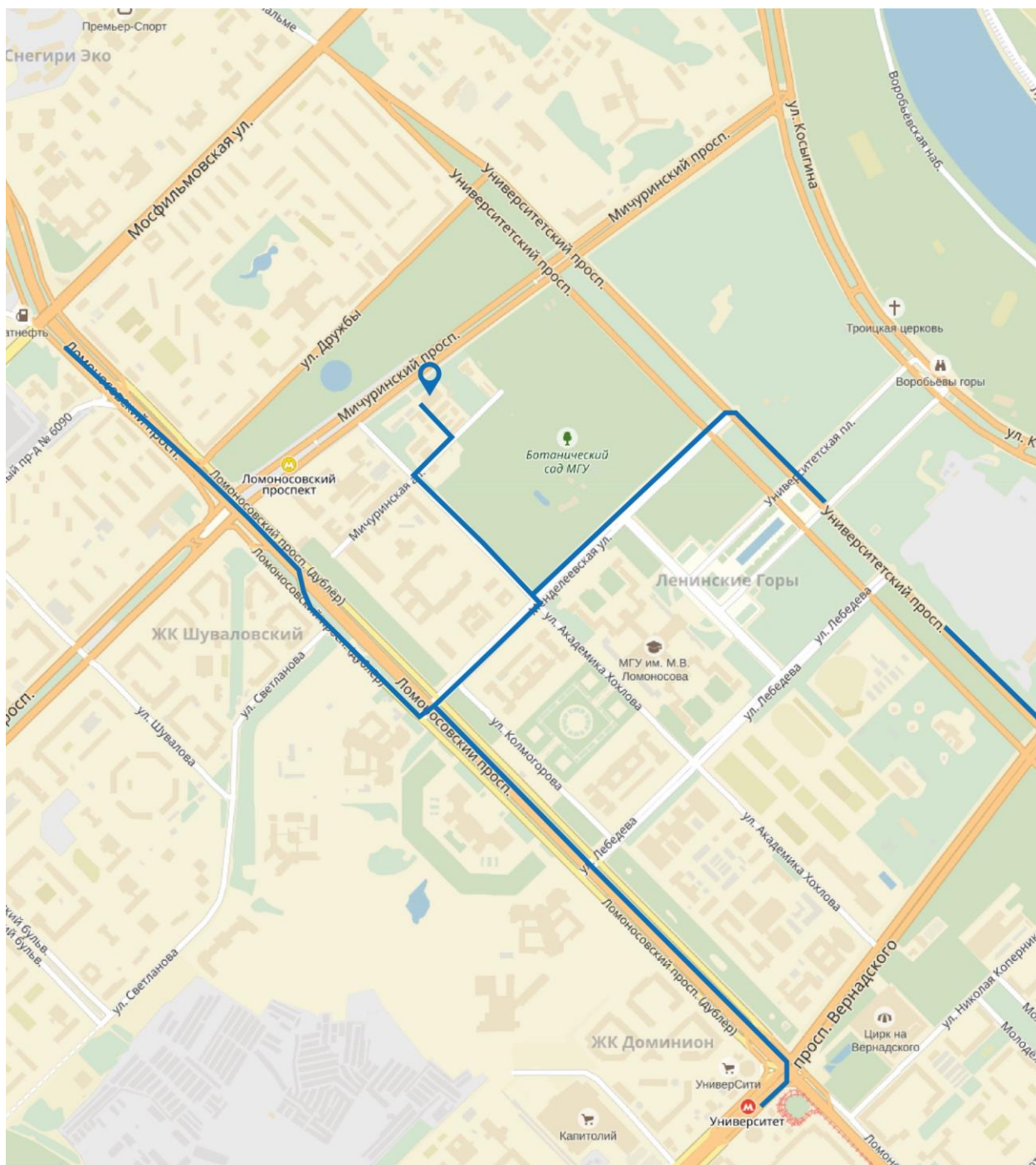


От станции метро Университет: выйти из последнего вагона из центра, перейти Ломоносовский проспект по подземному переходу (на сторону МГУ), сесть на любой транспорт, который идет до остановки «Площадь Индиры Ганди» (четвёртая по счету). Вам подойдут автобусы 67, 103, 130, 130к, 187, 260, троллейбус 34. Выйдя из транспорта, пройти назад по Ломоносовскому проспекту, перейти Мичуринский проспект по переходу (мимо строящейся станции метро), свернуть налево, пройти прямо 400 метров (6 минут), свернуть направо, на территорию Научного парка, пройти в главный вход. Карта маршрута:



Как проехать:

Возможные маршруты подъезда к Научному парку:



Советуем Вам взять с собой документы, удостоверяющие личность, во избежание возможных затруднений при контроле на входе.